

BOLETIM DE
DADOS TURÍSTICOS

MAIO 2023



Monitoramento Cadastur - Paraná

2018 - 2022

PARANÁ



GOVERNO DO ESTADO
SECRETARIA DO TURISMO

GOVERNO DO ESTADO DO PARANÁ

Carlos Roberto Massa Ratinho Júnior
Governador

SECRETARIA DE ESTADO DO TURISMO

Márcio Fernando Nunes
Secretário Estadual

DIRETORIA DE GESTÃO, SUSTENTABILIDADE E INTELIGÊNCIA TURÍSTICA

Marcelo Martini
Diretor

COORDENADORIA DE INTELIGÊNCIA E ESTRATÉGIA TURÍSTICA

Yure Lobo
Coordenador

Gilce Zelinda Battistuz
Estatística

Fonte dos dados: Cadastur/Secretaria de Estado do Turismo



EVOLUÇÃO DO CADASTRO NO PARANÁ

A Secretaria de Estado do Turismo (SETU) apresenta os dados relativos ao Cadastro de Prestadores de Serviços Turísticos - CADASTUR e a sua evolução no período de 2018 a 2022 no Paraná. O CADASTUR é um sistema criado pelo Ministério do Turismo com o objetivo de organizar e facilitar o acesso à informação sobre as empresas e profissionais do setor turístico no país.

Esse cadastro tem como objetivo promover a qualidade dos serviços turísticos oferecidos no Brasil, fomentar o desenvolvimento do turismo e contribuir para a melhoria da imagem do Brasil como destino turístico, a fim de facilitar o acesso ao crédito e ao financiamento para as empresas e profissionais do setor turístico.

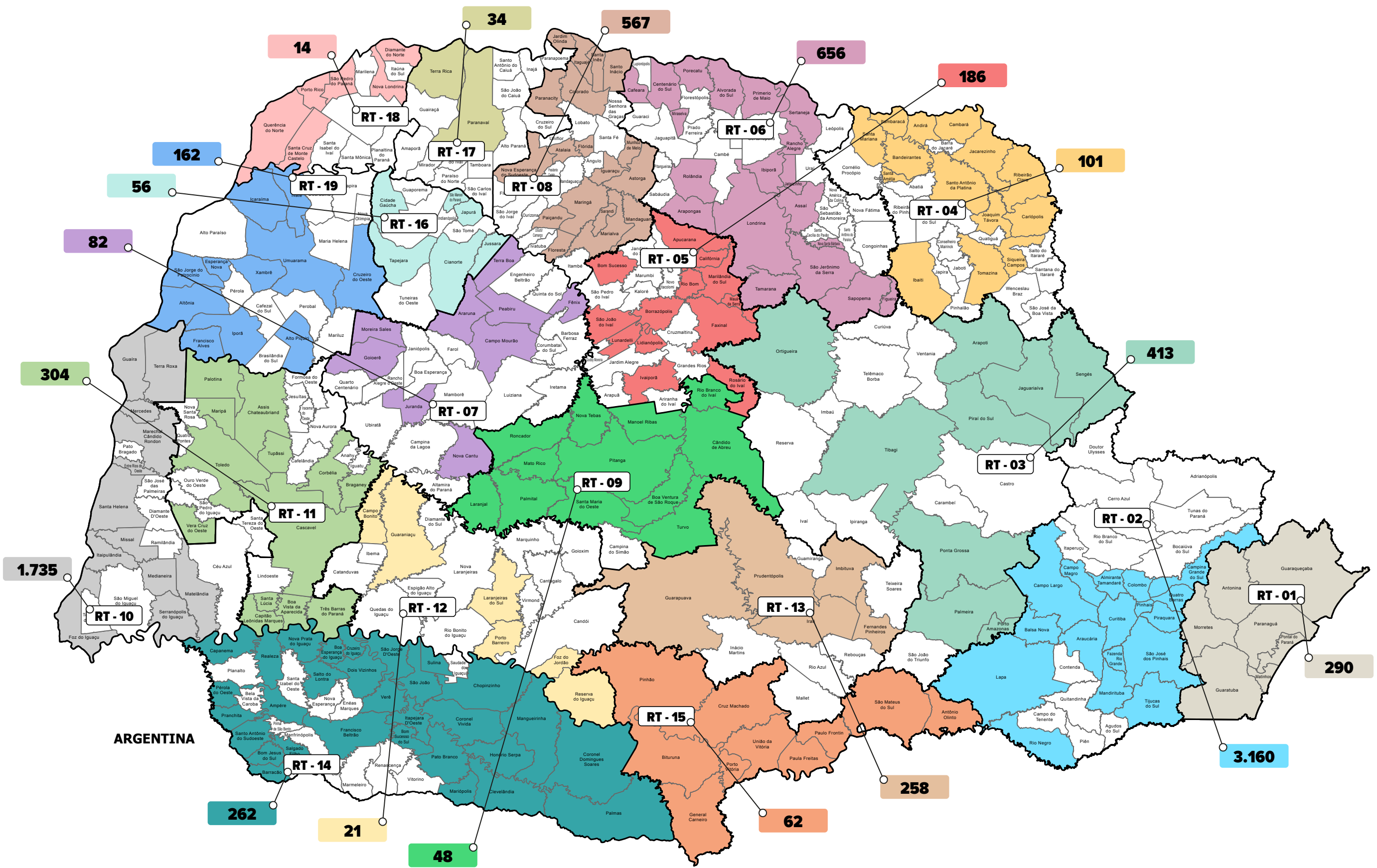
Os dados aqui apresentam uma crescente evolução do número de equipamentos e serviços turísticos cadastrados no CADASTUR no período analisado, representando um avanço de aproximadamente **73% entre 2018 e 2022.**



A yellow silhouette of the state of Paraná, Brazil, is centered on a white background that has a torn paper effect. The map is enclosed in a thin blue border. The text is overlaid on the upper portion of the map.

REGIÕES TURÍSTICAS
QUE INTEGRAM O
**MAPA TURÍSTICO
DO PARANÁ**

REGIÃO TURÍSTICA / CADASTROS NAS ATIVIDADES TURÍSTICAS - DEZ/2022



RT-01 Litoral do Paraná

RT-02 Rotas do Pinhão

RT-03 Campos Gerais

RT-04 Norte Pioneiro

RT-05 Norte do Paraná

RT-06 Vale do Ivaí

RT-07 Ecoaventuras, Histórias e Sabores

RT-08 Encanto dos Ipês

RT-09 Entre Matas, Morros e Rios

RT-10 Cataratas do Iguaçu e Caminhos ao Lago de Itaipu

RT-11 Riquezas do Oeste

RT-12 Lagos e Colinas

RT-13 Terra dos Pinheirais

RT-14 Vales do Iguaçu

RT-15 Sul do Paraná

RT-16 Cinturão Verde

RT-17 Águas do Arenito Caiuá

RT-18 Encontro das Águas e Biomas

RT-19 Caminho das Águas

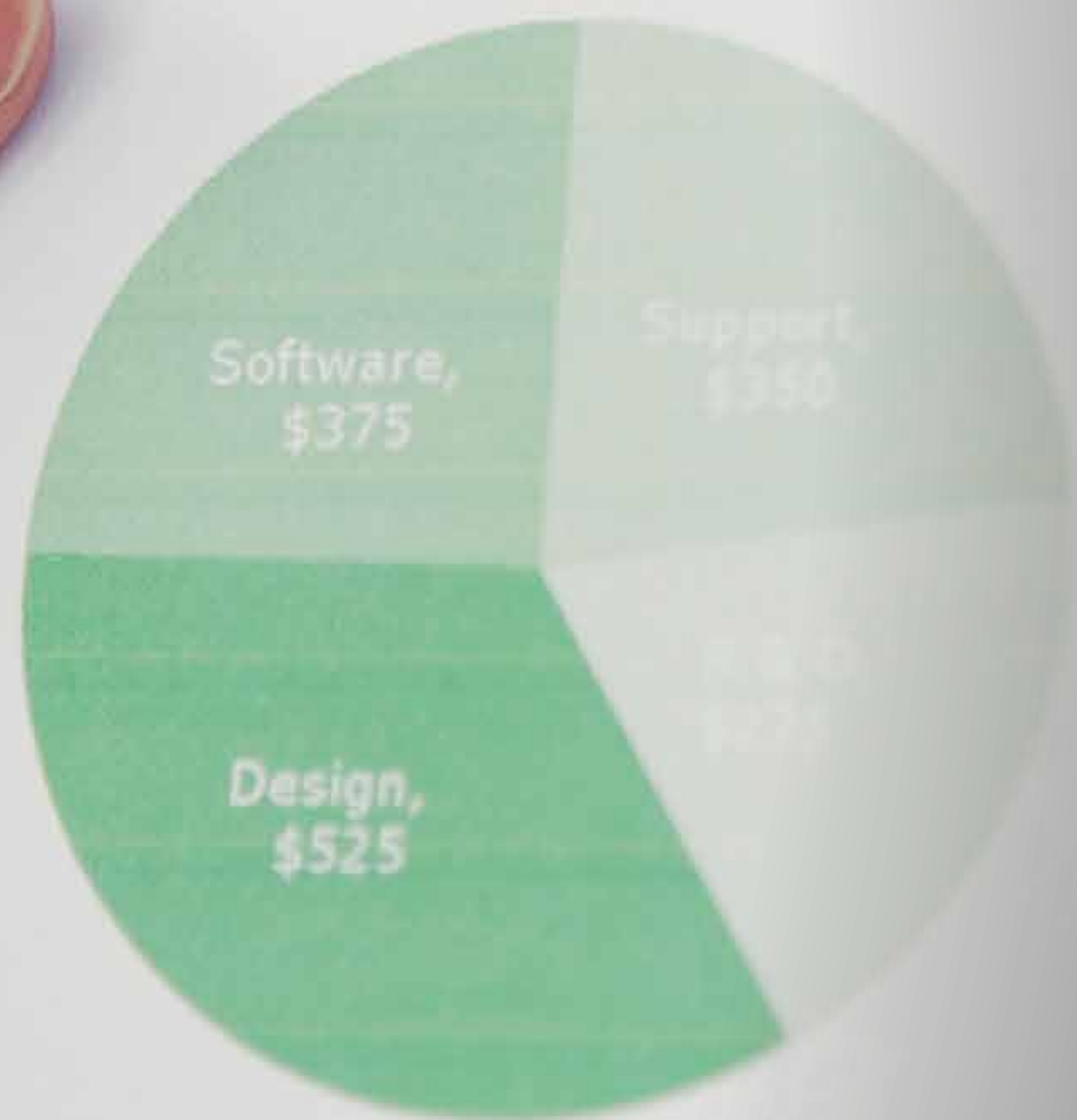
390 registros Municípios que não pertencem a nenhuma Região Turística -




ATIVIDADES TURÍSTICAS




Jan- Mar



Jul - Sep





Acampamento Turístico

Agência de Turismo

Casa de Espetáculos & Equipamentos de Animação Turística

Centro de Convenções

Empreendimento de Apoio ao Turismo Náutico ou à Pesca Desportiva

Empreendimento de Entretenimento e Lazer e Parque Aquático

Guia de Turismo (MEI e PF)

Locadora de Veículos para Turistas

Meio de Hospedagem

Organizadora de Eventos

Parque Temático

Prestador de Serviços de Infraestrutura de Apoio a Eventos

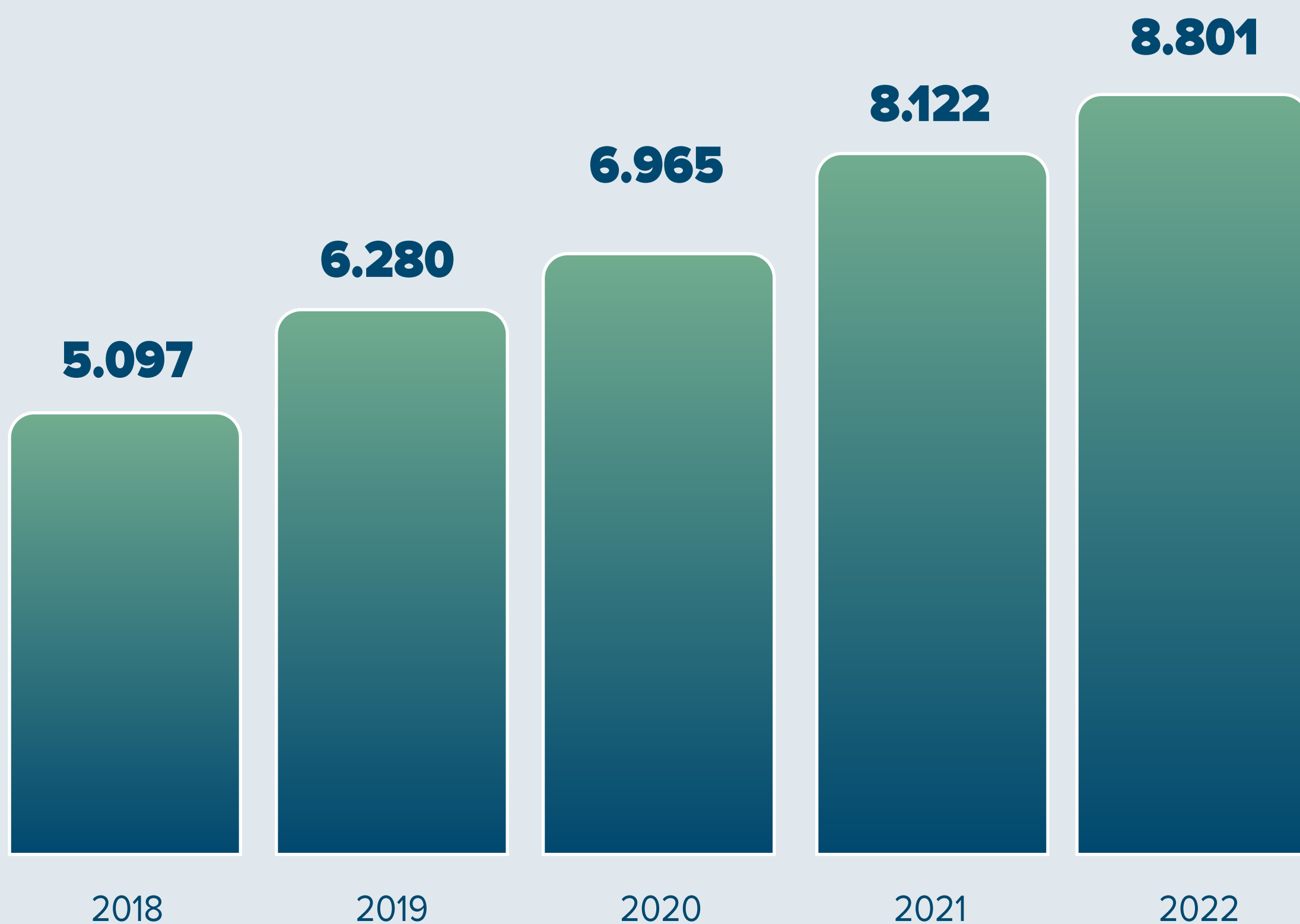
Prestador Especializado em Segmentos Turísticos

Restaurante, Cafeteria, Bar e Similares


Transportadora Turística



TOTAL DE CADASTROS NO CADASTUR - PARANÁ - 2018-2022

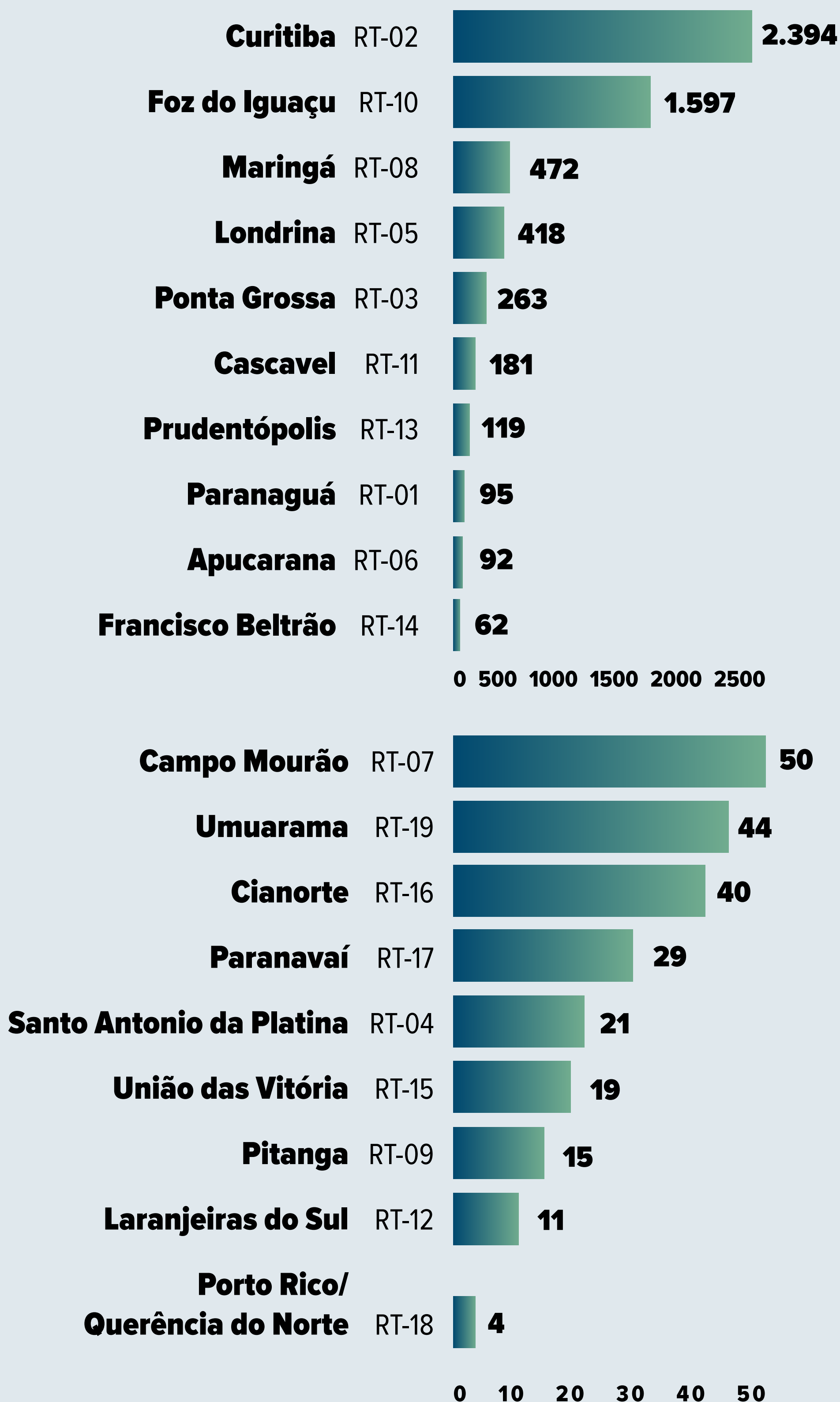


O gráfico apresenta uma crescente evolução do número de equipamentos cadastrados no Cadastur no período analisado, representando um avanço de aproximadamente 73% entre 2018 e 2022.



MUNICÍPIOS COM MAIOR NÚMERO DE CADASTROS POR RT

Os gráficos representam o número de cadastros realizados no período de jan-dez/2022 em seus respectivos Municípios/Regiões Turísticas.





ATIVIDADES CADASTRADAS POR REGIÃO TURÍSTICA, PARANÁ - DEZ/2022

Atividades Cadastradas por Região Turística, Paraná - dez/2022

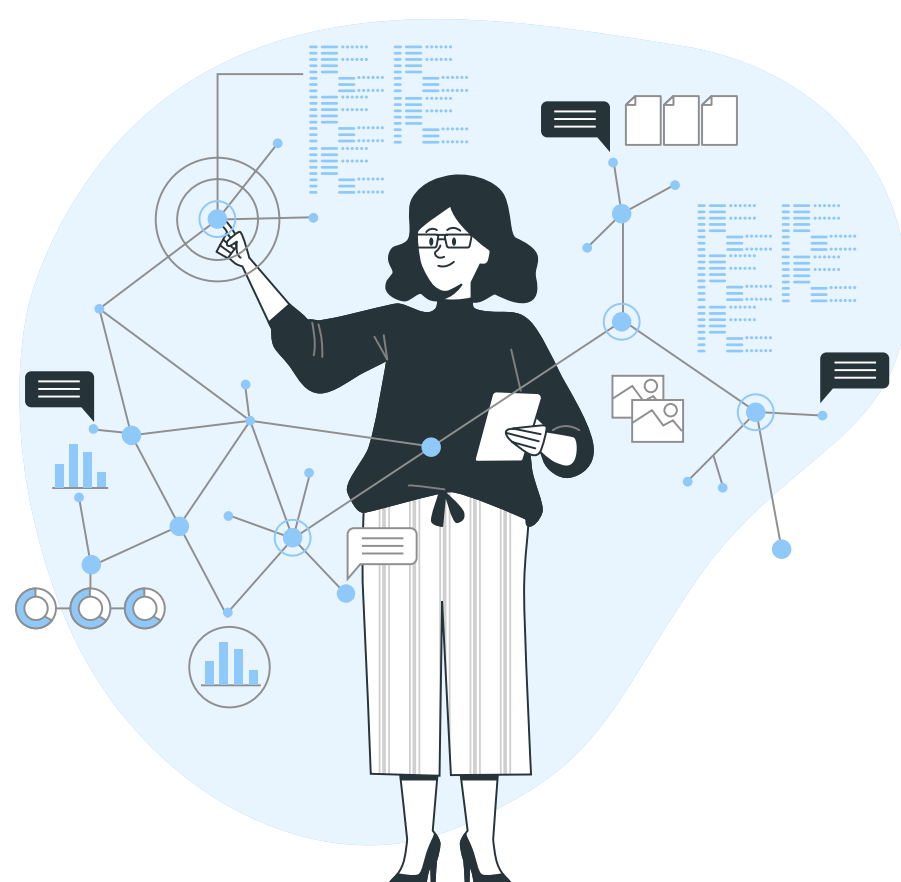
| Região Turística | Atividades Turísticas | | | | | | | | Total |
|---|-----------------------|--------------------|---|--------------------------|--------------------|---|-------------------------|---------------------|--------------|
| | Guia de Turismo* | Agência de Turismo | Restaurante, Cafeteria, Bar e Similares | Transportadora Turística | Meio de Hospedagem | Prestador Especializado em Segmentos Turísticos | Organizadora de Eventos | Outras Atividades** | |
| Rotas do Pinhão | 600 | 922 | 551 | 288 | 122 | 228 | 175 | 274 | 3.160 |
| Cataratas do Iguaçu e Caminhos ao Lago de Itaipu | 1.020 | 206 | 97 | 140 | 118 | 53 | 51 | 50 | 1.735 |
| Norte do Paraná | 78 | 187 | 156 | 77 | 38 | 39 | 30 | 51 | 656 |
| Encanto dos Ipês | 94 | 161 | 103 | 38 | 21 | 38 | 52 | 60 | 567 |
| Campos Gerais | 77 | 55 | 102 | 45 | 40 | 32 | 17 | 45 | 413 |
| Riquezas do Oeste | 19 | 89 | 37 | 47 | 41 | 22 | 23 | 26 | 304 |
| Litoral do Paraná | 27 | 30 | 53 | 41 | 74 | 27 | 11 | 27 | 290 |
| Vales do Iguaçu | 3 | 51 | 64 | 50 | 34 | 14 | 20 | 26 | 262 |
| Terra dos Pinheirais | 37 | 31 | 60 | 36 | 40 | 19 | 13 | 22 | 258 |
| Vale do Ivaí | 14 | 23 | 46 | 20 | 23 | 18 | 22 | 20 | 186 |
| Caminho das Águas | 2 | 22 | 76 | 11 | 13 | 8 | 9 | 21 | 162 |
| Norte Pioneiro | 8 | 19 | 11 | 39 | 11 | 4 | 4 | 5 | 101 |
| Ecoaventuras, Histórias e Sabores | 3 | 14 | 28 | 11 | 10 | 7 | 4 | 5 | 82 |
| Sul do Paraná | 2 | 6 | 16 | 15 | 9 | 3 | 3 | 8 | 62 |
| Cinturão Verde | 4 | 11 | 11 | 13 | 4 | 1 | 5 | 7 | 56 |
| Entre Matas, Morros e Rios | - | 3 | 11 | 12 | 9 | 4 | 2 | 7 | 48 |
| Águas do Arenito Caiuá | 2 | 13 | 3 | 7 | 3 | 2 | 2 | 2 | 34 |
| Lagos e Colinas | - | 2 | 3 | 7 | 6 | | 1 | 2 | 21 |
| Encontro das Águas e Biomas | - | 1 | 2 | 3 | 4 | 1 | | 3 | 14 |
| Municípios que não pertencem a nenhuma Região Turística | 31 | 62 | 55 | 135 | 38 | 16 | 22 | 31 | 390 |
| Total | 2.021 | 1.908 | 1.485 | 1.035 | 658 | 536 | 466 | 692 | 8.801 |

Fonte: Ministério do Turismo / SETU – Cadastur.

*: Microempreendedor Individual-MEI ou Pessoa Física-PF.

** : Locadora de Veículos para turistas (127); Acampamento Turístico (56); Casa de Espetáculos & Equipamentos de Animação Turística (34); Empreendimento de Apoio ao Turismo Náutico ou a Pesca Desportiva (30); Empreendimento de Entretenimento e Lazer e Parque Aquático (24); Centro de Convenções (16); Parque Temático (13).

Nesta tabela observamos a quantidade de Cadastros Regulares por Região Turística e Atividade Turística. Chamando a atenção para o número de Guias de Turismo cadastrados (2.021), em especial na Região das Cataratas e Caminhos ao Lago de Itaipu (1.020).



MOVIMENTAÇÃO CADASTRAL NAS REGIÕES TURÍSTICAS - JAN-DEZ/2022

| Região Turística | Atividades Turísticas | | | | | | | | | |
|---|-----------------------|---|--------------------------|--------------------|----------------------------|---|-------------------------|--|---------------------|--------------|
| | Agência de Turismo | Restaurante, Cafeteria, Bar e Similares | Transportadora Turística | Meio de Hospedagem | Guia de Turismo (PF e MEI) | Prestador Especializado em Segmentos Turísticos | Organizadora de Eventos | Prestador de Serviços de Infraestrutura de Apoio a Eventos | Outras Atividades** | Total geral |
| Rotas do Pinhão | 537 | 324 | 133 | 59 | 96 | 103 | 72 | 68 | 53 | 1.445 |
| Cataratas do Iguaçu e Caminhos ao Lago de Itaipu | 121 | 56 | 128 | 45 | 105 | 36 | 31 | 6 | 23 | 551 |
| Norte do Paraná | 112 | 67 | 39 | 12 | 7 | 22 | 14 | 12 | 11 | 296 |
| Encanto dos Ipês | 80 | 69 | 21 | 15 | 20 | 21 | 31 | 19 | 13 | 289 |
| Campos Gerais | 28 | 50 | 22 | 23 | 17 | 17 | 6 | 7 | 12 | 182 |
| Riquezas do Oeste | 49 | 25 | 24 | 19 | 5 | 15 | 9 | 7 | 4 | 157 |
| Litoral do Paraná | 15 | 26 | 20 | 31 | 4 | 19 | 7 | 3 | 9 | 134 |
| Terra dos Pinheirais | 17 | 32 | 20 | 21 | 10 | 11 | 8 | 1 | 8 | 128 |
| Vales do Iguaçu | 27 | 27 | 29 | 11 | 2 | 5 | 5 | 2 | 8 | 116 |
| Vale do Ivaí | 12 | 27 | 11 | 10 | 4 | 9 | 18 | 5 | 2 | 98 |
| Caminho das Águas | 12 | 31 | 5 | 6 | 1 | 8 | 4 | 7 | 2 | 76 |
| Outras Regiões* | 36 | 32 | 66 | 29 | 3 | 7 | 7 | 10 | 6 | 196 |
| Municípios que não pertencem a nenhuma Região Turística | 37 | 20 | 77 | 16 | 5 | 5 | 15 | 8 | 10 | 193 |
| Total geral | 1.083 | 786 | 595 | 297 | 279 | 278 | 227 | 155 | 161 | 3.861 |

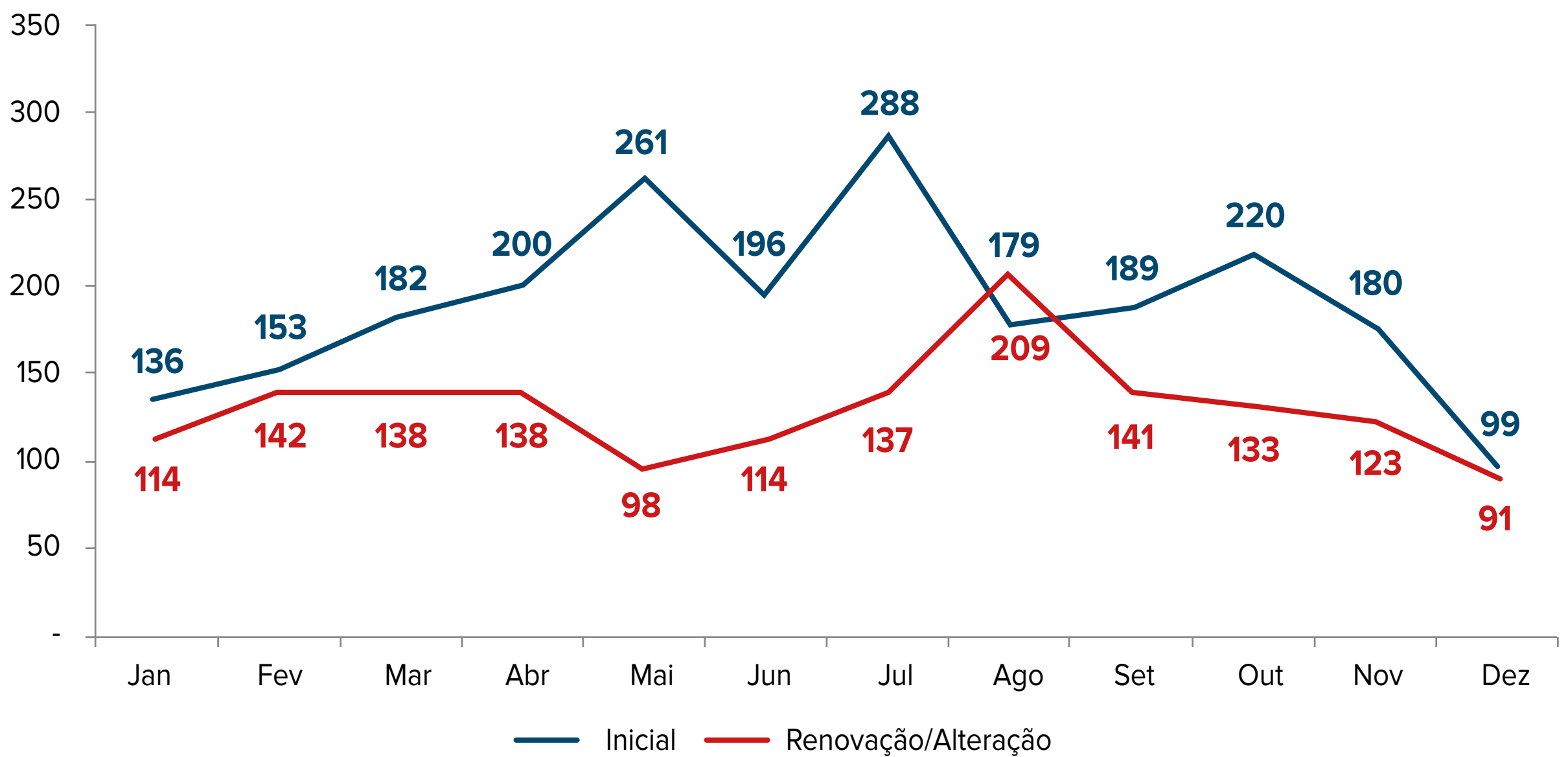
*: Norte Pioneiro (46); Ecoaventuras, Histórias e Sabores (41); Entre Matas, Morros e Rios (31); Cinturão Verde (23); Sul do Paraná (21); Águas do Arenito Caiuá (17); Lagos e Colinas (12); Encontro das Águas e Biomas (2).

** : Locadora de Veículos para Turistas (78); Acampamento Turístico (23); Empreendimento de Apoio ao Turismo Náutico ou à Pesca Desportiva (15); Empreendimento de Entretenimento e Lazer e Parque Aquático (14); Centro de Convenções (12); Casa de Espetáculos & Equipamentos de Animação Turística (11); Parque Temático (8).

A tabela apresenta, como foram os cadastros de acordo com as atividades turísticas. Onde podemos observar que a predominância são as agências de turismo (1.083), seguida pelos restaurantes, cafeterias, bares e similares (786). Sendo que as principais regiões foram: a Rotas do Pinhão (1.445) e as Cataratas do Iguaçu e Caminhos ao Lago de Itaipu (551).



TIPOS DE CADASTROS REALIZADOS - JAN - DEZ/2022



No gráfico, podemos observar que o número de novos cadastros realizados, renovados ou alterados, seguem uma tendência ao longo do ano, sendo que os meses com os menores valores são janeiro e dezembro.



PARANÁ



GOVERNO DO ESTADO
SECRETARIA DO TURISMO

